



## LOPEN KUNTA


LAUNONEN-KORMU  
OSAYLEISKAAVAMAISEMAKUVA  
2008AIRIX Ympäristö  
FMC GROUP


## LAAJAT MAISEMAKOKONAISUUDET

 LOPEN - VÄHIKKÄLÄN KULTTUURIMAISEMA  
(Kanta-Hämeen maakuntakaava 2006)


 LAUNOSTEN - SANTAMÄEN KULTTUURIMAISEMA  
Ympäristöministeriö  
(Rakennettu kulttuuriympäristö 1993)


 MAAKUNNALLISESTI ARVOKAS  
KULTTUURIYMPÄRISTÖ  
(Rakennettu Häme 2003)


 14 Launosten-Santamäen kulttuurimaisema

 16 Kormun kartano ja kulttuurimaisema

## MAISEMAA HALLITSEVAT HARJANTEET


 HARJUNMÄKI VALTAKUNNALLISESTI ARVOKAS  
GEOLOGINEN HARJUMUODOSTUMA (MYg 308)  
(Kanta-Hämeen maakuntakaava 2006)


 NIITYKALLION MAAKUNNALLISESTI ARVOKAS  
KALLIOALUE (MYg 123)  
(Kanta-Hämeen maakuntakaava 2006)


 KORMUN HARJUN MAAKUNNALLISESTI ARVOKAS  
GEOLOGINEN HARJUMUODOSTUMA (MYg 300)  
(Kanta-Hämeen maakuntakaava 2006)


 MUU MERKITTÄVÄ HARJUSELÄNNNE

## MAISEMAKUVA

 Pitkä näkymälinja

 Sisääntulo taajamaan (portti)

 Tärkeä rakennettu kokonaisuus

 Näkömääalueen reuna

 VESIALUE

 AVOIN MAISEMA (Pelto, niitty, tms)

 MAISEMAKUVALLISESTI KESKEISET PELTOALUEET

0 500m 1000m

