

LOPEN KUNTA





LAUNONEN-KORMU
OSAYLEISKAAVA











KULTTUURIYMPÄRISTÖ
2008

AIRIX Ympäristö




 **VALTAKUNNALLISESTI ARVOKAS KULTTUURIYMPÄRISTÖ**
Santamäen kartano ja kulttuurimaisema
(Rakennettu kulttuuriympäristö 1993)

 **MAAKUNNALLISESTI ARVOKAS KULTTUURIYMPÄRISTÖ**
(Rakennettu Häme 2003)



 14 Launosten-Santamäen kulttuurimaisema
 15 Launosten rautatieasema
 16 Kormun kartano ja kulttuurimaisema
 **RAKENNUSINVENTOINTIKOHDE**

 27 Ansalan metsästysmaja
 28 Hakalan seutu
 29 Kormun koulu 1
 30 Mäkikujan talot
 31 Uusitalo eli Kormun kartano
 32 Asema
 33 Ensiapu
 34 Kansallistalo
 35 Kauppala
 36 Launosten koulu
 37 Majatalo
 38 Santamäen teollisuusalue
 39 Santamäki
 40 Seurala
 41 Vanhakarntano

 **RAKENNUSINVENTOINTIALUEET**

 38 Santamäen teollisuusalueen rakennettu kokonaisuus
 39 Santamäen rakennettu kokonaisuus
 41 Vanhankartanon rakennettu kokonaisuus

 **KIINTEÄT MUINAISJÄÄNNÖKSET**

 29 Launonen Oinaala (433010008)
 34 Ilomäki, rautakautinen hautapaikka (43301009)

 **MAHDOLLINEN KESKIAIKAINEN KYLÄPAIKKA**
(Kuninkaan kartasto 1776-1805)

0 500m 1000m

